GemeindeGams
ES LOHNT SICH

Waldfeststellung Detailpläne

Planauflage

Vom Kantonsforstamt St. Gallen erlassen:
Die Fachbereichsleiterin Waldrecht & Planung

Dieses Dokument ist Gegenstand des Rechtsmittelverfahrens

Öffentliche Auflage: 09.06.2026 - 08.07.2026

In Rechtskraft erwachsen:
Die Fachbereichsleiterin Waldrecht & Planung

M 1:200 | 1'000 | 4'000

raum. manufaktur.ag
stadt land verkehr

raum.manufaktur.ag
Feldlistrasse 31A
9000 St. Gallen

071 555 03 10
info@raummanufakturag.ch
www.raummanufakturag.ch

Festlegungen

- Waldgrenze, neu
- Waldgrenze, aufzuheben
- Stockgrenze, neu
- Gebiet mit statischer Waldgrenze ausserhalb Bauzone

Hinweise

- Baute, projektiert
- Wald gemäss Zonenplan (Stand: 13. Mai 2026)
- Waldgrenze vom Kantonsforstamt erlassen
- Stockgrenze vom Kantonsforstamt erlassen
- Baugebiet gemäss Zonenplan (Stand: 18. Mai 2026)
- Verkehrsfläche gemäss Zonenplan (Stand: 18. Mai 2026)
- Gewässer, offen gemäss Zonenplan (Stand: 18. Mai 2026)
- Gewässer, eingedolt gemäss Zonenplan (Stand: 18. Mai 2026)
- Hochspannungsfreileitung
- Gemeindegrenze

m 2 4 6 8 10
Massstab 1:200
m 10 20 30 40 50
Massstab 1:1'000
m 40 80 120 160 200
Massstab 1:4'000

Daten der amtlichen Vermessung vom 8. April 2026

4.3272.002.361.WAFST_Gams_260602.01.WAFST.aprx, arne-jwi-sru/boz

Dreinamenbach | M 1:1'000

Golfanlage | M 1:4'000

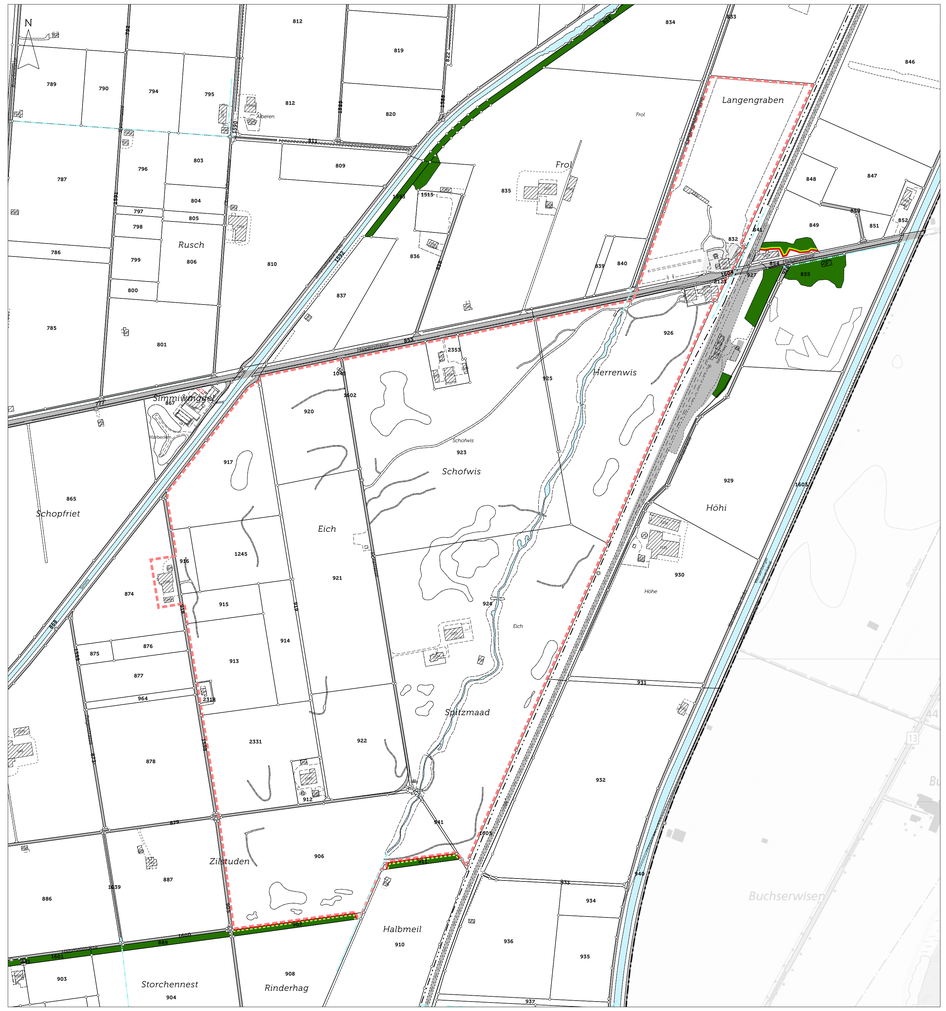

Schönenberg | M 1:1'000

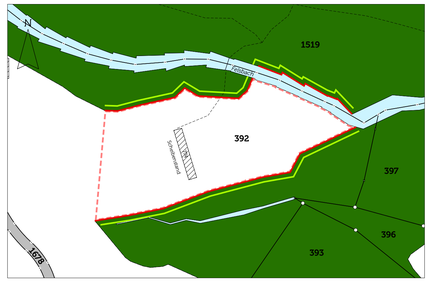

Erafina | M 1:1'000

Aggerbach | M 1:1'000

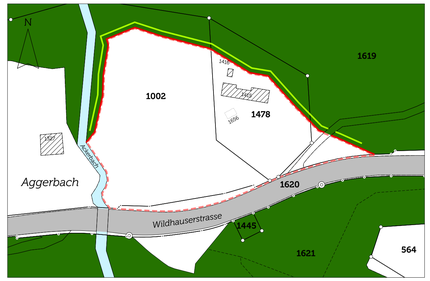

Wolfsagger | M 1:1'000

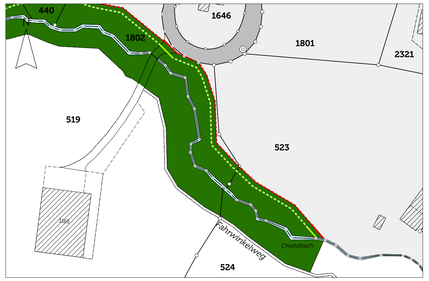

Eichlitte | M 1:200

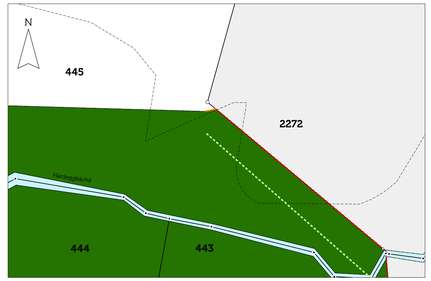
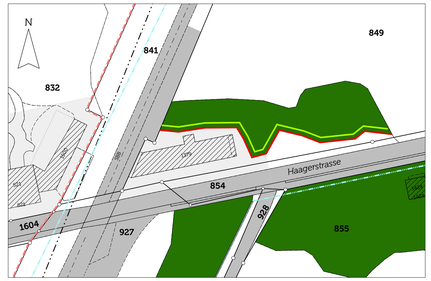
Brennersfeld | M 1:1'000